

विज्ञान

विज्ञान  
अनुभव  
विज्ञान

31/12/21  
2108

---

## उप-विभागीय वन अधिकारी हिगोली यांचे कार्यालय

भौसिकाल समोर, रेल्वेस्टेशन रोड हिगोली, दुधवनी व फॅक्स क्र.०२४५६ ३२९३६२

पत्रः

विषय :-महाराष्ट्र राज्याचे वन धोरण,२००८

३३ % वृक्षव्याप्ती करीता जिल्हावार योजना तयार करणे बाबत

क्रमांक अ /हिउपववि/योजना/ 458 /२०१०-११

हिगोली ४३९५९३ दिनांक 18 / 7 /२०१०

कक्ष-१ अ/योजना

16-7-10

प्रति,

मा.मुख्य वनसंरक्षक  
प्रादेशिक औरंगाबाद

संदर्भ :- आपले कडिल पत्र क्रमांक कक्ष-१ ब/योजना/प्रक्र./२१९१ दिनांक २४/८/२००९


संदर्भित पत्राचे अनुषंगाने, ३३ % वृक्षव्याप्ती करीता हिगोली जिल्हयाची योजना तयार करण्याचे संदर्भित खालील प्रमाणे अहवाल सादर करण्यात येत आहे:

स्वतंत्र हिगोली उप वन विभागाची निर्मिती दिनांक १-जून-२००९ रोजी झालेली आहे. यापुर्वी हिगोली जिल्हयातील संपूर्ण वनक्षेत्रांचा, परभणी वन विभागा मध्ये समावेश होता. हिगोली उप वन विभागा मध्ये, कळमनुरी, वसमत, औढा व सेनगांव अशा पाच तालुक्याचा समावेश आहे.

हिगोली जिल्हयाचे भौगोलिक क्षेत्र ४५२६ चौ. किलोमिटर इतके असून हे क्षेत्र एकूण ७०८ गांवामध्ये विभागले गेले आहे. यापैकी २९०.८१ चौ.कि.मि.(२९०८१.६३६ हेक्टर) इतके वनक्षेत्र असून हे वनक्षेत्र एकूण १३६ गांवामध्ये विभागले आहे. भौगोलिक क्षेत्राच्या तुलनेत वनाची टक्केवारी ६.३४ आहे. हिगोली जिल्हयातील भौगोलिक क्षेत्राचे ३३ % क्षेत्र वृक्षाच्छादित होणेसाठी अद्यापही १२०२.७७ चौ.कि.मि.(१२०२७७ हेक्टर) क्षेत्राची आवश्यकता आहे.

हिगोली जिल्हयातील वनेत्तर क्षेत्र ३३ % वृक्षव्याप्ती करीता हिगोली जिल्हयातील ८१७.०० हेक्टर व ७७०८ कि.मि. वनेत्तर क्षेत्र उपलब्ध झाले असून, सदर क्षेत्रावर रोपलागवडीचा कार्यक्रम पुर्व पावसाळी व प्रथम वर्षात राबविण्यासाठी रुपये ८२५४.७६ लाख रुपयाची आवश्यकता आहे. सोबत विहित प्रपत्रात (अ, ब, क, ड) हिगोली जिल्हयाची माहिती तयार करून सादर करण्यात येत आहे.

सोबत :- वरिल प्रमाणे

  
उप-विभागीय वन अधिकारी  
हिगोली

Note

23

प्रपत्र-अ

वनीकरणासाठी उपलब्ध वनेतर क्षेत्र (Availability of area) (क्षेत्र हेक्टर.)

जिल्हा : हिंगोली

गावाचे नांव	गावाचा कोड	वनीकरणाकरिता संभाव्य उपलब्ध क्षेत्र	उपलब्ध क्षेत्राचा प्रकार (Agricultue Land use Classification प्रमाणे)	क्षेत्राची मालकी	शेरा
१	२	३	४	५	६
रेल्वे मार्ग	--	२३०.०० कि.मि. दुतर्फा	रेल्वेच्या ताब्यातील पडिक जमिन	रेल्वे विभाग	--
राज्य मार्ग	--	६५२.०० कि.मि. दुतर्फा	सार्वजनिक बांधकाम विभागाचे ताब्यातील पडिक जमिन	सार्वजनिक बांधकाम विभाग	--
जिल्हा मार्ग	--	६३६४.०० कि.मि. दुतर्फा	जिल्हा परिषद हिंगोली चे ताब्यातील पडिक जमिन	जिल्हा परिषद हिंगोली	--
कालवे	--	४६२.०० कि.मि. दुतर्फा	पाटबंधारे विभागाचे ताब्यातील पडिक क्षेत्र	पाटबंधारे विभाग	--
एकुण		७७०८.०० कि.मि. दुतर्फा			
गायराण (एकूण १३ गावे)	--	७०६.०० हेक्टर	महसुल विभागाकडील गायराण जमिन	महसुल विभाग	--
सिध्देश्वर	--	६०.०० हेक्टर	पाटबंधारे विभागाची पडिक जमिन	पुर्णा पाटबंधारे विभाग वसमत	
साखर कारखाना बाराशिव, डोंगरकडा व पुर्णा	--	२८.०० हेक्टर	साखर कारखाना बाराशिव, डोंगरकडा व पुर्णा यांचे ताब्यातील क्षेत्र	साखर कारखाना बाराशिव, डोंगरकडा व पुर्णा	
हिंगोली जिल्हयातील प्रशासकीय कार्यालयीन इमारतीच्या परिसरातील भोकळी जागा	--	२३.०० हेक्टर	हिंगोली जिल्हयातील संबंधित प्रशासकीय विभागांचे ताब्यातील क्षेत्र.	हिंगोली जिल्हयातील संबंधित प्रशासकीय विभागांची	
एकुण		८१७.०० हेक्टर व ७७०८.०० कि.मि.			


उप-विभागीय वन अधिकारी  
हिंगोली.

Note

प्रपत्र-ब


प्रस्तावित वनीकरणाचा प्रकारनिहाय क्षेत्र (Types of plantation & Area ) (क्षेत्र हेक्टर.)

गावाचे नाव	गावाचा कोड	वनीकरणा करिता प्रस्तावित एकूण क्षेत्र	Block plantation	Agri-Silvicultural plantation	Horticulture plantation	Linrar plantation	Silvi-pasture Plantation	शेरा
१	२	३	४	५	६	७	८	९
रेल्वे मार्ग	--	२३०.०० कि.मि.	--	--	--	२३०.०० कि.मि.	--	--
राज्य मार्ग	--	६५२.०० कि.मि.	--	--	--	६५२.०० कि.मि.	--	--
जिल्हा मार्ग	--	६३६४.०० कि.मि.	--	--	--	६३६४.०० कि.मि.	--	--
कालवे	--	४६२.०० कि.मि.	--	--	--	४६२.०० कि.मि.	--	--
सायराण (एकूण १३ गावे)	--	७०६.०० हेक्टर	--	--	--	७०६.०० हेक्टर	--	--
सिधेश्वर	--	६०.०० हेक्टर	६०.०० हेक्टर	--	--	--	--	--
साखर कारखाना धाराशिव, डोंगरकडा व पुर्णा	--	२८.०० हेक्टर	२८.०० हेक्टर	--	--	--	--	--
हिंगोली जिल्ह्यातील प्रशासकीय कार्यालयीन इमारतीच्या परिसरातील भोकली जागा एकूण	--	२३.०० हेक्टर	२३.०० हेक्टर	--	--	--	--	--
		८१७.०० हेक्टर व ७७०८.०० कि.मि.	१११.०० हे.	--	--	७७०८.०० कि.मि.	७०६.०० हे.	--

  
उप-विभागीय वन अधिकारी  
हिंगोली.

प्रपत्र-क  
वनीकरणासाठी अंदाजित खर्च (Anticipated cost) (क्षेत्र हेक्टर)


गावाचे नाव	गावाचा कोड	वनीकरणाकरिता प्रस्तावित क्षेत्र	अपेक्षित खर्च	शेरा
	२	३	४	५
रेल्वे मार्ग	--	२३०.०० कि.मि.	२,३६,९०,६९०/-	पुर्व पावसाळी व प्रथम वर्षाचा खर्च प्रस्तावित केला आहे
राज्य मार्ग	--	६५२.०० कि.मि.	६,७९,५७,९५६/-	---
जिल्हा मार्ग	--	६३६४.०० कि.मि.	६५,५५,९९,०९२/-	---
कालवे	--	४६२.०० कि.मि.	४,७५,८७,३८६/-	---
गायराण ( एकूण ९३ गावे )	--	७०६.०० हेक्टर	२,७२,४५,९५२/-	---
सिधेश्वर	--	६०.०० हेक्टर	२३,९५,५२०/-	---
साखर कारखाना वाराशिव, डोंगरकडा व पुर्णा	--	२८.०० हेक्टर	९०,८०,५७६/-	---
हिंगोली जिल्ह्यातील प्रशासकीय कार्यालयीन इमारतीच्या परिसरातील भोकळी जागा	--	२३.०० हेक्टर	८,८७,६९६/-	---
एकूण		८९७.०० हेक्टर व ७७०८.०० कि.मि.	८२,५४,७६,७८८/-	---

  
उप-विभागीय वन अधिकारी  
हिंगोली

Note

**प्रपत्र-ड**  
**कार्य करणारी यंत्रणा (Implimenting Agency ) (क्षेत्र हेक्टर )**

गावाचे नांव	गावाचा कोड	वनीकरणाकरिता प्रस्तावित क्षेत्र	यंत्रणेचे नांव	शेरा
		३	४	५
रेल्वे मार्ग		२३०.०० कि.मि.	उप-संचालक , सामाजिक वनीकरण विभाग हिंगोली	
राज्य मार्ग		६५२.०० कि.मि.	---	
जिल्हा मार्ग		६३६४.०० कि.मि.	---	
कालवे		४६२.०० कि.मि.	---	
गायराण (एकूण १३ गावे )		७०६.०० हेक्टर	उप-विभागीय वन अधिकारी हिंगोली	
सिध्देश्वर		६०.०० हेक्टर	---	
साखर कारखाना बाराशिव, डोंगरकडा व पुर्णा (वसमत )		२८.०० हेक्टर	जनरल मॅनेजर, साखर कारखाना बाराशिव, डोंगरकडा व पुर्णा (वसमत )	
हिंगोली जिल्हयातील प्रशासकीय कार्यालयीन इमारतीच्या परिसरातील भोकळी जागा		२३.०० हेक्टर	उप-संचालक सामाजिक वनीकरण विभाग हिंगोली	
एकूण		८१७.०० हेक्टर व ७७०८.०० कि.मि.		

  
उप-विभागीय वन अधिकारी  
हिंगोली

Note