

२७

वर्धा

जिल्हाधिकारी, वर्धा यांचे
वनसदृश्य जमिनीबाबत
फेरसर्व्हेक्षण अहवाल

①

प्रति,

मुख्य वनसंरक्षक (संधारण)
महाराष्ट्र राज्य नागपूर

विषय :- वन सदृश्य जमिनीचे पुनर्विलोकन करणे.

संदर्भ :- आपले पत्र क्रं. कक्ष १२/जमिन-३/सीडसी/३३९/०६-०७ दिनांक १९.८.२००६

कृपया संदर्भांकित पत्र पहावे, विषयांकित प्रकरणी वन सदृश्य जमिनीचा आढावा यापूर्वी महाराष्ट्र शासन यांचे पत्र दिनांक ३०.५.१९९७ नुसार घेऊन उपवनसंरक्षक वर्धा यांचे पत्र दिनांक २८.७.१९९७ नुसार तशी यादी आपले कार्यालयात पुरविलेली आहे. ज्यामध्ये आढावानुसार वनसदृश्य सरकारी जमिन ३०८.३४ हे.आर व खाजगी जमिन ७३३.१२ हे.आर एकूण वन सदृश्य जमिन १०४१.४६ हे.आर दर्शविली आहे.

शासनाचे पत्र क्रं. १०/२००६/प्र.क्रं.४३६/फ ३ दिनांक १.८.२००६ नुसार दिलेल्या मार्गदर्शक तत्वानुसार वरील वनसदृश्य जमिनीसंदर्भात जिल्हाधिकारी वर्धा येथे दि. १४.१०.२००६ रोजी जिल्हाधिकारी, वर्धा यांचे अध्यक्षतेखाली उपवन संरक्षक वर्धा व अध्यक्ष मुमि अफिलेख वर्धा त्रिसदस्यीय समितीचे आयोजन करून वरील जमिनी संचधाने पडताळणी करण्यात आली असता पर्यावरण मंत्रालय यांचे परिपत्रक दिनांक २०.११.२००१ मध्ये सुचविलेल्या सुचनेनुसार किमान ३ हे.आर क्षेत्र झुडपी जंगल क्षेत्रातून तांत्रिकदृष्ट्या तसेच विकासाकरीता अयोग्य असलेल्या तुफडे क्षेत्र समाविष्ट करण्यात येऊ नये असे अभिप्रेत असता सदर मार्गदर्शनापर तत्व अनुलब्धून व गृहीत धरून उपरोक्त वनसदृश्य जमिनीची समितीने तपासणी केली असता त्यामध्ये किमान ३ हेक्टर खाली असलेली वन सदृश्य जमिनीचे क्षेत्र वन संरक्षणाकरीता योग्य ठरणार नाही असे एकमताने त्रिसदस्यीय समितीने ठरविल्यामुळे सदर क्षेत्र वगळण्यास हरकत नाही असे ठरविले आहे.

आता त्रिसदस्यीय समितीने वरीलप्रमाणे घेतलेल्या निर्णयानुसार व प्रधान सचिव महसूल व वन विभाग यांचे अ.शा.पत्र दिनांक ५.८.०६ मध्ये दिलेल्या सुचनेनुसार वरील क्षेत्रापैकी काही क्षेत्र चुकीने वनसंज्ञेमध्ये मोडल्या गेल्या असल्याचे नाकारता येणार नाही अशी सूचना लक्षात घेता व पडताळणी केली असता समितीने खालीलप्रमाणे पुनर्विलोकन करून वन सदृश्य जमिन ठरविली आहे. ती माहिती खालील प्रपत्रात सादर करण्यात येत आहे.

Statement showing the extent of other areas

Identified as " Forests " irrespective of 12 Ha. criteria

Sr. No	District	Mangrove	Govt. Land	Pvt. Land	Total (3+4+5)
1	2	3	4	5	6
1	Wardha	Nil	308.34	450.85	759.19

459
20/10/06

A
19/10
Chief Conservator of Forests
(Conservation), Maharashtra State
M. NAGPUR
19/10

99927

प्रपत्र

2

जिल्हा	वनविभाग	गावाचे नाव	आयव्हेटीकाईड स.क्र.	आयव्हेटीकाईड क्षेत्र	शेरा (मॅट्रक)/शास /खाजगी	जमिन मालकाचे नाव
१	२	३	४	५	६	
वर्धा	वर्धा	१. एर्सबा ①	८५	४८.४५	सरकारी	सरकारी
		२. गिरोली ②	९१/१	९३.९२		
		३. सालई (पेवठ) ⑤	२३	२.०७		
			२४	१.४५		
		४. हरणाखुरी ⑥	१९०	२२.०९		
			१९१	५७.९७		
			१०८	२.४३		
		५. घुमनखेडा	१९९	५		
			१५९	१८.२१		
			१७२	१३.०२		
		६. चिचोली	२२३अ	१४.९५		
			१८०अ	१८.४३		
		७. मलकापुर	११५	२२.९२		
		८. सिंदीविहीर	१४/२	३.४२		
		९. गोरखडा	९९	०.५४		
			१५५	१२.३२		
		१०. नोरखेडी	८४	१.७८		
		एकूण	१७	३०८.३४		
वर्धा	वर्धा	१. नोरखेडी (कला)	२८	४.५६	खाजगी	खाजगी
			८०	१२.२५		
			९०	५.०७		
			९७	३.१८		
		२. रीषारा	११६	४.९३		
			३१	-		
		३. रायपूर (हे.)	१३	८.९७		
			१६	११.७६		
		४. तामसवाडा	३३	१८.८२		
			३४	३.३		
			८९	-		
			९२	३.७४		
			२०९	३.३३		
			१९०	३.६४		
			१७५	३.७४		
		५. नानवडी	१४	-		
			१५/२	-		
			१५/३	-		
		६. सालई कला	५३	-		
			५४	-		
			५५	-		
			१००	४.२९		
			१३५	४.६३		
			१३७	-		
		७. आमगाव	५/१	९.७४		
		८. गरमसुर	१०३	-		
			१०४	६.०९		
			१०६	५.८८		
			११३	७.४८		
			११५	-		
			१६९	-		

10
34
10

3

		१६६	५.०४	
		१६७	-	
		१५४	-	
		१९९	-	
		१९३	३.९२	
		१९४	-	
		१९५	९.३	
		१९६	-	
		१९७	-	
		१९८	-	
		१९९	-	
		२०१	५.६२	
		२०३	-	
		२०२	-	
		२०४	-	
		२०५	७.२७	
		२१४	-	
		१७६	-	
	९. जोगा	९	-	
		२९	६.४८	
		२२/९	-	
		२६	-	
		२८	३.६४	
		२९	३.५९	
	१०. नवगाव	९	-	
		४०	३.०६	
		४२	५.७३	
		४४	३.०९	
		४५	-	
		४६	४	
		५२	६.६५	
		६७	५.६८	
	११. मोहगाव	२	-	
		४	-	
		१७,	-	
		१९	४.७२	
		६/९	-	
		८	-	
		९	-	
		१०	-	
		१९	-	
	१२. सालई पंचठ	३२	-	
		३३	-	
		२५	४.९६	
		२८	-	
		२९	३.०३	
	१३. मंगरुळ	२९०	१४.९	
		२९१/१	२९.५९	
		२९१/२	४९.३	
		२९१/३	-	
	१४. रीघापूर	२७	६.०५	
		३४	३.०५	
		५७	-	
	१५. चिचोली	१६४	-	
	१६. कगा	१३७/९	३.८४	
		३८/रक	-	
		३९/रक	-	

4

		४६/२३	
		५६/३	-
		६५९/४	-
		५६/२	३.२९
		५२/२ ५३/२	४.९३
		५४/२	-
		५४/३	-
		५४/४	-
		६३७/६७९३७/४	-
		६९८ ६३४	६.६५
	१७. बागडापूर	९७	९५.७७
	१८. सोनगाव (रिटी)	९५	-
		९८	-
		९९	-
		२१	-
		२२	-
		२०	-
		९४	-
	१९. बेलगाव	८३/३ ८७/३	-
		९९९	-
	२०. सिद्धाचरी	७५	-
		७६	-
		७७	-
		९३	-
		९४/९	-
	२१. चिचडाणा	३९	५
	२२. बेडोणा	२२९ २२४	९०
	२३. अंबाझरी	२०	-
	२४. पांजरा	२८	-
		१/६	-
		१/५	-
		१/३क	-
		५३/२	-
		२९८/६	-
		६२०/१ख	-
		६२०/३ ६२०/४	४.९७
		६२०/८	-
	२५. सालधरा	८४	९०.४८
	२६. पानवाडी	२/५ २/६	-
		१४/५	-
		१४/६	-
		७/३ ७/४क	-
	२७. काचनूर	३८	४.०५
		३९	४.२३
		४६/१	-
		४६/२	-
		५१	-
		५२/१	-
		५३	-
		५४	५.५८
		५५	-
		५७	-
		५८/१	-
		५८/२	-
		७६	-

e

5

		७८	-		
		७९	-		
		८३/१अ	-		
		८३/२	४.०५		
		९८	४		
		११६	-		
		८०/२	-		
		८०/३	-		
		८०/४	-		
		८०/५	-		
		८०/६	-		
		८०/७	-		
		८०/८	-		
		८०/९	-		
		८०/१०	-		
		८०/११	-		
		८०/१२	-		
		८०/१३	-		
		८०/१४	-		
		८०/१५	-		
		१८/१६	-		
		८०/१७	-		
		८०/१८	-		
		८०/१९	-		
		८०/२०	-		
		८०/२१	-		
		१६०	-		
		१६१	-		
		१६२	-		
		२२५	-		
		२२६	-		
		२५२	३.३४		
		२५२/१	-		
		२५४	-		
		२५५	-		
		२५८/१	-		
		२८०	-		
		२५२/२	-		
		३८२/१अ	-		
		३८२/२	-		
		३८२/१ब	४		
		३८२/१क	४		
	२८. वानरकुंड	३६	-		
		३८	५.०१		
		४०	३.१६		
		४८	-		
		४९	३.६९		
		५०	-		
	२९. खापरी	१	-		
		२	-		
		३	-		
		४	-		
		५	-		
		६	-		
		७	-		
		८	-		
		९	-		

		90	-	
		91	-	
		92	-	
		93	-	
		94	-	
		95	-	
		96	-	
		97	-	
		98	-	
		99	-	
		20 29/1	-	
		20 29/2	-	
		21	-	
		22	-	
		23	-	
		24	-	
		25	-	
		26	-	
		27	-	
		28	-	
		29	-	
		30	-	
		31	-	
		32	-	
		33	-	
		34	-	
		35	-	
		36	-	
		37	-	
		38	-	
		39	-	
		40	-	
	30. सहेली	99	३.९९	
		29	३.९९	
		32	३.४६	
		33	-	
		34	-	
		35	-	
		36	-	
		37	८.५	
	३१. दहेगाव (गों)	७३	-	
		८९	-	
		१२१	३.६४	
		१२२	-	
		१२३	-	
		१२४	-	
		१२६	-	
		२७	-	
		२८	-	
		१२९	-	
		१३२	-	
		१३३	-	
		१३४	-	
		१३०	-	
		१३५	-	
		१३६	-	
		१३७	-	
	३२. मदना	१३०	-	
		१३१	-	
		१३३	४.२२	
		१७६	-	
		२३५	३.८६	
	३३. बोरखेडी	८५	-	
		८८	-	
		८९	-	

7

		१०	-		
	३४.	२९	-		
	ब्राम्हणवाडा				
		३९	६.७		
		५४	-		
		५५	-		
		५६	-		
		५७	-		
		५८	-		
		५९	-		
		६०	-		
		६१	-		
		६२	-		
		६३	-		
	एकूण	२६६	४५०.८५		

वरील प्रमाणे वनसुदृश्य जमिनीचाचतचे पुनर्विलोकन केले असता यापुर्वी दिनांक २७.७.१९९७ रोजी सर्वेक्षण केलेले एकूण वन क्षेत्र १०४१.४६ हे.आर (३०८.३४ + ७३३.१२) पेकी आता पुनर्विलोकन केले असता शासकीय जमिन ३०८.३४ + स्वाजगी जमिन ४५०.८५ असे एकूण ७५९.१९ हे.आर क्षेत्र निश्चित करण्यात आले आहे. माहितीस्तव सादर.

anil kumar
जिल्हाधिकारी, वर्धा करीता

प्रतिलिपी :-

- १) प्रधान सचिव, (वने) महसुल व वन विभाग मंत्रालय मुंबई ३२
- २) मा.आयुक्त, नागपूर विभाग नागपूर यांना माहितीकरीता सादर.
- ३) उपवनसंरक्षक वनविभाग वर्धा यांना आवश्यक कार्यवाहीस अर्पित.

anil kumar
जिल्हाधिकारी वर्धा करीता

8

क्र.अपन/जमिन/सनोका-३५/कावी-२०१७/०६
कार्यालय जिल्हाधिकारी, वर्धा
दिनांक :- १३/१०/२००६

प्रति,

मा.आयुक्त,
नागपूर विभाग, नागपूर

विषय :- वनसदृश्य जमिनीचे पुनर्विलोकन करणे बाबत.

- संदर्भ :- १. सहसचिव महसुल व वन विभाग मंत्रालय मुंबई यांचे पत्र क्र. एन-
१०/२००६/सिआर४३६/एफ-३ दि. १ ऑगस्ट २००६
२. प्रधान सचिव महसुल वन विभाग मुंबई यांचे अ.शा.पत्र क्र.जमिन/०८/२००६
प्र.क्र.६३/ज१ दि. ५ ऑगस्ट २००६
३. मुख्य वनसंरक्षक (संधारण) महाराष्ट्र राज्य नागपूर यांचे पत्र क्र.कक्ष १२/जमिन
३ सीईसी-३३९/०६-०७ दि. १९.८.०६
४. मा.आयुक्त, नागपूर विभाग नागपूर यांचे पत्र क्र. जागत सीआर२३/०२/कावी-
८(२)/कावी-१७२४/०६ दि. १०.१०.०६

A
19/10
Chief Conservator of Forests
(Conservation), Maharashtra State
NAGPUR
19/10

महोदय,

कृपया संदर्भित पत्र पहावे, वरील पत्रानुसार वर्धा जिल्ह्यात/त वनसदृश्य जमिनीचे पुनर्विलोकन करण्यासंबंधाने शासनाने निधीत केलेल्या त्रिसदस्यीय समितीची बैठक दिनांक १३.१०.२००६ रोजी आयोजित करण्यात आली असून समितीने वनसदृश्य जमिनीच्या पुनर्विलोकन संबंधाने आढावा घेतला असता यापूर्वी सर्वोच्च न्यायालयाचे दि. १२.१२.९६ चे नंतरीम आदेशाचे अनुलक्षण महाराष्ट्र शासन यांचे निर्णय दिनांक ३०.५.९७ नुसार वर्धा जिल्ह्यातील शासकीय व खाजगी अधिपुचित नसलेल्या जमिनी जिल्हाधिकारी, वनधिकारी व भूमि अभिलेख अधिकारी यांच्या संयुक्त पदांने अशा क्षेत्राची तपासणी करून ज्या जमिनी वनसंज्ञित मोडतात अशा क्षेत्राचे संयुक्तपणे प्राथमिक सर्वेक्षण करून अहवाल उपवनसंरक्षक वनविभाग यांनी त्यांचे पत्र दिनांक २८.७.१९९७ नुसार सर्वे निहाय, गाव निहाय माहिती शासनास पुरविली आहे. त्याची प्रत सोबत जोडलेली आहे.

मा.प्रधान सचिव यांचे अ.शा. पत्र दिनांक ५.८.०६ मध्ये दिलेल्या मार्गदर्शनानुसार वरील क्षेत्रापैकी काही क्षेत्र चुकीने वनसंज्ञेमध्ये मोडल्या गेले असल्याचे सकृत दर्शनी दिसून येते. त्याअनुषंगाने क्षेत्राची तपासणी / पडताळणी करून वनसंज्ञेमध्ये समाविष्ट होत असलेल्या जमिनीची पुनरतपासणी करून अहवाल सादर करण्याचा सुचना दिल्या आहेत.

त्यासंबंधाने उपवन संरक्षक वनविभाग वर्धा यांच्याशी सल्लामसलत करून वरील क्षेत्रापैकी चुकीने वनक्षेत्रात मोडत असलेल्या जमिनी किंवा जे क्षेत्र वनविकासकारिता योग्य ठरत नसेल त्याबाबतचा फेरतपासणी आढावा घेण्यात आला असून वनविकासाच्या फेरतपासणीच्या मार्गदर्शक मुद्देनुसार पर्यावरण मंत्रालय यांनी निर्गमित केलेले परिपत्रक दिनांक २०.११.२००१ मध्ये दिलेल्या मार्गदर्शनापर तत्वानुसार तांत्रिकदृष्ट्या तसेच विकासाकारिता अयोग्य असलेल्या किमान ३ हे.आर क्षेत्र झुडपी जंगल क्षेत्रातून वगळण्याच्या सूचना दिलेल्या आहेत. वरील मार्गदर्शनापर सुचनेस आधारित ठरवून त्याचप्रमाणे सार फेरतपासणीत / पडताळणीत सादर मुक्त वृत्ति धरण्यात आला आहे.

9

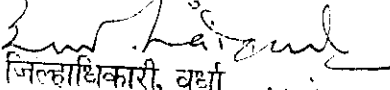
तेव्हा दि. २८.७.१७ नुसार यापूर्वी समितीने पडताळणी केलेल्या क्षेत्रानुसार एकूण क्षेत्र १०४१.४६ हे.आर क्षेत्रापैकी शासकीय वनजमिन ३०८.३४ हे.आर व खाजगी वन जमिन ७३३.१२ हे.आर यापैकी खाजगी जमिन ७३३.१२ ची पुनरतपासणी करून समितीने या क्षेत्रातील ३ खालच्या (तुकड्यां वनक्षेत्र जमिन) कमी करण्याचा निर्णय घेतला आहे. त्यानुसार आता वन सदृश्य जमिनीचे वनसंज्ञेमध्ये समाविष्ट होत असलेले क्षेत्र खालील प्रमाणे राहिल.

सरकारी जमिन ✓
३०८.३४ ✓

खाजगी जमिन ✓
४५०.८५ ✓

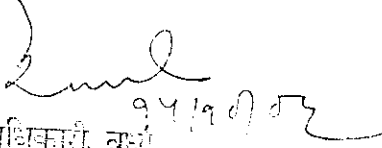
एकूण क्षेत्र ✓
७५९.१९ ✓

वरीलप्रमाणे सुधारीत केलेल्या वनसदृश्य जमिनीची माहिती गावनिहाय , सर्वेनिहाय, क्षेत्रानिहाय समितीच्या मंजूरीसह सोबत सादर करण्यात येते.
सहपत्र :- वरीलप्रमाणे

आपला विश्वासु

जिल्हाधिकारी, वर्धा १५/१०

प्रतिलिपी :-

१. मा.प्रधान सचिव, महसुल व वन विभाग मंत्रालय मुंबई यांचे अ.शा.प.दिनांक ५.८.२००६ नुसार माहितीकरीता सादर.
२. सहायक सचिव, महसुल व वन विभाग मंत्रालय मुंबई यांचे पत्र क्र. एस-१०/२००६ /सिआर-४३६/एफ-३ दि. १.८.२००६ नुसार माहितीकरीता सादर
३. मुख्य वन संरक्षक, महाराष्ट्र राज्य नागपूर यांचे पत्र क्र. कक्ष१२/जमिन-३/सीइसी/३३९/०६-०७ दिनांक १९.८.२००६ नुसार यादीसह माहितीकरीता सादर.
४. उपवन संरक्षक , वनविभाग वर्धा यांना यादीसह माहितीकरीता अप्रेषित. त्यांनी सधर यादीतील माहितीनुसार मुख्य वनसंरक्षक संधारण नागपूर यांचे पत्र दि. १९.८.२००६ नुसार विहित प्रपत्रात त्यांना माहिती सादर करावी.


जिल्हाधिकारी, वर्धा

विषय :- वन सदृश्य जमिनीबाबतचे पुनर्विलोकन करणे बाबत सभा कार्यवृत्त.

१. सहसचिव महसुल व वन विभाग मंत्रालय मुंबई यांचे पत्र क्र. एस-१०/२००६/१२४३६/एफ-३ दि. १ ऑगस्ट २००६
२. प्रधान सचिव महसुल वन विभाग मुंबई यांचे अ.शा.पत्र क्र.जमिन/०८/२००६ प्र.क्र.६३/२००६ दि. ५ ऑगस्ट २००६
३. मुख्य वनसंरक्षक (संधारण) महाराष्ट्र राज्य नागपूर यांचे पत्र क्र.कक्ष १२/जमिन ३ सीइसी-३३९/०६-०७ दि. १९.८.०६
४. मा.आयुक्त, नागपूर विभाग नागपूर यांचे पत्र क्र. जमिन सीआर२३/०१/कार्या-८(२)/कावी-१७२४/०६ दि. १०.१०.०६

१) वरील पत्रान्वये शासनाने दिलेल्या निर्देशानुसार वर्धा जिल्ह्यांतर्गत वन सदृश्य जमिनीबाबतचे पुनर्विलोकन करण्यासंबंधाने दिलेल्या मार्गदर्शक तत्वानुसार, आज दिनांक १६/१०/०६ रोजी वन सदृश्य जमिनीचा पुन्हा आढावा घेऊन सुधारित अहवाल सादर करण्यासंबंधाने शासनाने विहित केलेली त्रिसदसीय समितीचे सदस्य (१) जिल्हाधिकारी वर्धा २) उपवनसंरक्षक उपवन वर्धा ३) जिल्हा अधिक्षक अभिलेख वर्धा यांची आज रोजी सभा घेण्यात आली असून त्यामध्ये वरीलप्रमाणे वन सदृश्य जमिनीचा सुधारित आढावा घेण्यात आला.

२) हयापूर्वी सदर वनसदृश्य जमिनीची अभिलेखावरून तसेच मांडा तपासणी करून वरील त्रिसदसीय समितीने जिल्ह्यातील क्षेत्राचे संयुक्तीक प्राथमिक सर्वेक्षण करून तसा वन सदृश्य जमिनीचा अहवाल उपवनसंरक्षक वर्धा यांचे पत्र दिनांक २८.७.१९९७ रोजी केंद्रस्थ अधिकारी महाराष्ट्र राज्य नागपूर यांना सादर करण्यात आला आहे. ज्यामध्ये मा. सर्वोच्च न्यायालयाचे दि. १२.१२.९६ चे अंतरीम आदेश तथा महाराष्ट्र शासन निर्णय दि. ३०.५.९७ नुसार वर्धा जिल्ह्यातील शासकीय व खाजगी अधिसूचित नसलेल्या जमिनीबाबत पुनरीक्षणाचा आढावा घेऊन सदर त्रिसदसीय समितीने एकमताने अशा जमिनी वनसंज्ञेत मोडत असल्याबाबत आपला अहवाल सादर केलेला आहे. त्याअनुषंगाने वर्धा जिल्ह्यात एकूण खाजगी क्षेत्र ७३३.१२ हे.आर व शासकीय क्षेत्र ३०८.३४ हे.आर असे एकूण १०४१.४६ हे.आर जमिन वनसदृश्य जमिन म्हणून घोषित करून शासनास कळविली आहे.

३) आता शासनाचे पत्र दि. १ ऑगस्ट २००६ नुसार दिलेल्या मार्गदर्शक तत्वानुसार सदर जमिन पुनश्च तपासणी करून त्रिसदसीय समितीने सदर सभेत असा निर्णय घेतला आहे की, पर्यावरण मंत्रालय दिल्ली यांचे पत्र दि. २०.११.२००१ मधील मुद्दा क्र. २ (अ)(ब) मध्ये दिलेल्या तरतुदीनुसार किमान ३ हे.आर खाली असलेले जमिनीचे तुकडे जे तांत्रिक दृष्ट्या वनजमिनीधरीता योग्य ठरू शकत नाही. तसेच विकासाच्या दृष्टिने त्याचा उपयोग करता येणार नाही किंवा अशा वनजमिनीवरील असलेल्या वनाचे संवर्धन सुध्दा करता येणे शक्य होणार नाही. अशा जमिनी झुडपी जंगल संज्ञेतून निष्काशित करण्याचे मार्गदर्शित केले आहे. त्याच मार्गदर्शनाचे आधारभुत वन सदृश्य जमिनीचे पुनर्विलोकन करताना वनसंज्ञेत समाविष्ट असलेले ३ हेक्टर खालील तुकडे वगळल्यास त्याचा उपयोग संबंधीत क्षेत्राच्यास होऊ शकेल हा निष्कर्ष लक्षात घेता पर्यावरण मंत्रालयाने दिलेल्या निर्णयाचा अमलवजाणी केल्यास उक्त वनसदृश्य जमिनींतर्गत असलेले ३ हे.आर खालील जमिनीचे क्षेत्र वगळून नव्याने सुधारित अहवाल शासनास सादर करणे योग्य


ठरेल असे त्रिसदसीय समितीने एकमताने निर्णय घेतला आहे.त्यानुसार खालीलप्रमाणे क्षेत्र सुधारित वन सदृश्य क्षेत्र म्हणून ठरविण्यात येते.

(11)


दिनांक २८.७.१७ नुसार सर्वेक्षण केलेले क्षेत्र हे.आर			दिनांक १४/१०.०६ रोजी समितीने पुनर्विलोकन करून ठरविलेले क्षेत्र हे.आर		
सरकारी	खाजगी	एकूण	सरकारी	खाजगी	एकूण
३०८.३४	७३३.१२	१०४१.४६	३०८.३४	४५०.८५	७५९.१९

यावरून दिनांक २८.७.१९९७ रोजी घोषित केलेले वनसदृश्य क्षेत्र सरकारी जमीन ३०८.३४ व खाजगी जमिन ७३३.१२ हे.आर एकूण क्षेत्र १०४१.४६ हे.आर पैकी आता त्रिसदसीय समितीने सदर वनक्षेत्राचे पुनर्विलोकन करून ठरविलेले सुधारित क्षेत्र सरकारी जमिन ३०८.३४ व खाजगी जमिन ४५०.८५ असे एकूण ७५९.१९ हे.आर क्षेत्र पुनर्विलोकन केल्याचे समिती सर्वानुमते आज रोजी ठरवित आहे.



x
श्री वनसंरक्षक वनविभाग वर्धा



अधिक्षक भूमि अभिलेख वर्धा

दिनांक :- १४.१०.२००६


जिल्हाधिकारी, वर्धा १५/१०

वरीलप्रमाणे सुधारित तपासणी करून गावनिहाय सर्वेनिहाय व आराजी निहाय माहिती खालील तक्त्यात त्रिसदसीय समितीच्या मंजूरीस्तव सादर.


उपजिल्हाधिकारी (भुसुधार)
जिल्हाधिकारी, कार्यालय वर्धा

x

उपवन संरक्षक, वनविभाग वर्धा

3/1/2019

शासकीय खाजगी वनजमिनीचे त्रिसदस्यीय समितीने केलेल्या पुनर्विलोकन माहिती गोपवारा सन २००६-०७ जिऱ्हा-बर्धा

प्रकार	तालुका	गावाचे नाव	स.नं.बर	एकूण क्षेत्र हे.आर	वनासायबो विसणार क्षेत्र हे.आर	दि. २८.११.१७ नुसार घोषित केलेले वनसदृष्य क्षेत्र हे.आर	दि. १३/१०/०६ रेजी त्रिसदस्यीय समितीसमोर पुनर्विलोकीता प्रस्तावित असलेले क्षेत्र हे.आर	दि. १३/१०/०६ रेजी सु.पारीत क्षेत्र उद्यितावा समितीने वगळलेले क्षेत्र हे.आर	दि. १३/१०/०६ रेजी त्रिसदस्यीय समितीसमोतीने वनसदृष्य जमिनीचे पुनर्विलोकन करून उद्यिलेले सु.पारीत क्षेत्र हे.आर
शासकीय	जर्जा	१. एखथा	८५	४८.४५	४८.४५	४८.४५	४८.४५	४८.४५	४८.४५
	इचवडी	२. गिरोली	६९९	६३.९२	६३.९२	६३.९२	६३.९२	६३.९२	६३.९२
	सेल	३. सातई पवठ	२३	२.०७	२.०७	२.०७	२.०७	२.०७	२.०७
			२४	१.४५	१.४५	१.४५	१.४५	१.४५	१.४५
	चमुडपूर	४. हरणाचुरी	१६०	२२.०६	२२.०६	२२.०६	२२.०६	२२.०६	२२.०६
			१९९	५७.६७	५७.६७	५७.६७	५७.६७	५७.६७	५७.६७
			१०८	२.४३	२.४३	२.४३	२.४३	२.४३	२.४३
		५. पुनकोय	१९९	५	५	५	५	५	५
			१५९	१८.२९	१८.२९	१८.२९	१८.२९	१८.२९	१८.२९
			१७२	१३.०२	१३.०२	१३.०२	१३.०२	१३.०२	१३.०२
मासवा		६. विचोली	२२३अ	१४.६५	१४.६५	१४.६५	१४.६५	१४.६५	१४.६५
			१८०अ	१८.३३	१८.३३	१८.३३	१८.३३	१८.३३	१८.३३
		७. वतवापूर	१९५	२२.९२	२२.९२	२२.९२	२२.९२	२२.९२	२२.९२
		८. विचिकीश	१२७	३.४२	३.४२	३.४२	३.४२	३.४२	३.४२
बाब		९. सोरसाव	६९	०.५४	०.५४	०.५४	०.५४	०.५४	०.५४
			१५५	१२.३२	१२.३२	१२.३२	१२.३२	१२.३२	१२.३२
		१०. बोखडी	८४	१.७८	१.७८	१.७८	१.७८	१.७८	१.७८
		एकूण	१७	३०८.३४	३०८.३४	३०८.३४	३०८.३४	३०८.३४	३०८.३४

सचिव, माहिती विलोका बर्धा

उपवनसदस्य, पुनर्विलोका बर्धा

दिनांक - १३/१०/२००६

~ 21/5/20

साथप्रीत्ये खाजगी वनजमिनीचे त्रिगवस्वीय आगमिने रवेनेल्या पुनर्विलोकन प्रमाणितपत्राचे प्रस्तावना जिल्हा-वर्षा २००६-०७

क्र.सं.	तालुका	गावाचे नाव	स.नं.	एकूण क्षेत्र हे.आर	वनासारखी विसणार क्षेत्र हे.आर	वि. २८.७.९७ नुसार घोषित केलेले वनसद्व्य क्षेत्र हे.आर	वि. २६.१०.०६ येथी विसवस्वीय समितीसमोर पुनर्विलोकना प्रस्तावित असलेले क्षेत्र हे.आर	वि. २६.१०.०६ चे क्षेत्र ठरविताना जमिनीचे वगळलेले क्षेत्र हे.आर	वि. २६.१०.०६ येथी विसवस्वीय समितीसमोर जमिनीचे पुनर्विलोकन करून ठरविलेले क्षेत्र हे.आर
१	२	३	४	५	६	७	८	९	१०
खाजगी	सेल	१. बोरोडी (कला)	२८	४.५६	४.५६	४.५६	४.५६	-	४.५६
			८०	१२.२५	१२.२५	१२.२५	१२.२५	-	१२.२५
			९०	५.०७	५.०७	५.०७	५.०७	-	५.०७
खाजगी	सेल	२. सीधोय	१७	३.१८	३.१८	३.१८	३.१८	-	३.१८
			११६	४.९३	४.९३	४.९३	४.९३	-	४.९३
खाजगी	सेल	३. यमपुर (हे)	१३	२.८९	२.८९	२.८९	२.८९	२.८९	-
			१३	८.९७	८.९७	८.९७	८.९७	-	८.९७
खाजगी		४. गानसवाळ	१६	११.७६	११.७६	११.७६	११.७६	-	११.७६
			३३	१८.८२	१८.८२	१८.८२	१८.८२	-	१८.८२
			३४	३.३	३.३	३.३	३.३	-	३.३
			८९	२.२९	२.२९	२.२९	२.२९	२.२९	-
			९२	३.७४	३.७४	३.७४	३.७४	-	३.७४
			२०९	३.३३	३.३३	३.३३	३.३३	-	३.३३
			१९०	३.६४	३.६४	३.६४	३.६४	-	३.६४
			१७५	३.७४	३.७४	३.७४	३.७४	-	३.७४
खाजगी		५. गानकडी	१४	२.५५	२.५५	२.५५	२.५५	२.५५	-
			१५/२	१.१	१.१	१.१	१.१	१.१	-
			१५/३	१.०९	१.०९	१.०९	१.०९	१.०९	-
खाजगी		६. गानकडी	५३	१.०९	१.०९	१.०९	१.०९	१.०९	-
			५४	१.४६	१.४६	१.४६	१.४६	१.४६	-
			५५	०.४५	०.४५	०.४५	०.४५	०.४५	-

27

	२८	१.८९	१.८९	१.८९	१.८९	१.८९	१.८९	१.८९	१.८९	१.८९
	२९	३.०३	३.०३	३.०३	३.०३	३.०३	३.०३	३.०३	३.०३	३.०३
साजगी	२९०	१४.१	१४.१	१४.१	१४.१	१४.१	१४.१	१४.१	१४.१	१४.१
	२९१/१	२९.५१	२९.५१	२९.५१	२९.५१	२९.५१	२९.५१	२९.५१	२९.५१	२९.५१
	२९१/२	४६.३	४६.३	४६.३	४६.३	४६.३	४६.३	४६.३	४६.३	४६.३
	२९१/३	४.८५	४.८५	४.८५	४.८५	४.८५	४.८५	४.८५	४.८५	४.८५
साजगी	३०	६.०५	६.०५	६.०५	६.०५	६.०५	६.०५	६.०५	६.०५	६.०५
	३१	५.०५	५.०५	५.०५	५.०५	५.०५	५.०५	५.०५	५.०५	५.०५
साजगी	५७	२.३९	२.३९	२.३९	२.३९	२.३९	२.३९	२.३९	२.३९	२.३९
	११४	४.३४	४.३४	४.३४	४.३४	४.३४	४.३४	४.३४	४.३४	४.३४
	१२७/१	३.८४	३.८४	३.८४	३.८४	३.८४	३.८४	३.८४	३.८४	३.८४
	३८/२क	१.५८	१.५८	१.५८	१.५८	१.५८	१.५८	१.५८	१.५८	१.५८
	३९/२क									
	३८/३क									
	५१/३	१.९२	१.९२	१.९२	१.९२	१.९२	१.९२	१.९२	१.९२	१.९२
	१५१/४	१.९२	१.९२	१.९२	१.९२	१.९२	१.९२	१.९२	१.९२	१.९२
	५९/६	३.२९	३.२९	३.२९	३.२९	३.२९	३.२९	३.२९	३.२९	३.२९
	५९/७	४.९३	४.९३	४.९३	४.९३	४.९३	४.९३	४.९३	४.९३	४.९३
	५९/८									
	५९/९	१.९	१.९	१.९	१.९	१.९	१.९	१.९	१.९	१.९
	१/२५	१.९३	१.९३	१.९३	१.९३	१.९३	१.९३	१.९३	१.९३	१.९३
	२१०/१०६३									
	७/४	१.९३	१.९३	१.९३	१.९३	१.९३	१.९३	१.९३	१.९३	१.९३
	१९८ १३४	६.६५	६.६५	६.६५	६.६५	६.६५	६.६५	६.६५	६.६५	६.६५
साजगी	१७	१५.७७	१५.७७	१५.७७	१५.७७	१५.७७	१५.७७	१५.७७	१५.७७	१५.७७
	१७	१५.७७	१५.७७	१५.७७	१५.७७	१५.७७	१५.७७	१५.७७	१५.७७	१५.७७
		१५.७७	१५.७७	१५.७७	१५.७७	१५.७७	१५.७७	१५.७७	१५.७७	१५.७७

२६

17

19		19	0.92	0.92	0.92	0.92	0.92	0.92	0.92	0.92		
		20	0.92	0.92	0.92	0.92	0.92	0.92	0.92	0.92		
		21	0.92	0.92	0.92	0.92	0.92	0.92	0.92	0.92		
		22	0.68	0.68	0.68	0.68	0.68	0.68	0.68	0.68		
		23	0.68	0.68	0.68	0.68	0.68	0.68	0.68	0.68		
		24	0.68	0.68	0.68	0.68	0.68	0.68	0.68	0.68		
		25	0.6	0.6	0.6	0.6	0.6	0.6	0.6	0.6		
		26/27	0.92	0.92	0.92	0.92	0.92	0.92	0.92	0.92		
		27/28	0.92	0.92	0.92	0.92	0.92	0.92	0.92	0.92		
		29	0.5	0.5	0.5	0.5	0.5	0.5	0.5	0.5		
		30	0.92	0.92	0.92	0.92	0.92	0.92	0.92	0.92		
		31	0.92	0.92	0.92	0.92	0.92	0.92	0.92	0.92		
		32	0.92	0.92	0.92	0.92	0.92	0.92	0.92	0.92		
		33	0.89	0.89	0.89	0.89	0.89	0.89	0.89	0.89		
		34/35	0.52	0.52	0.52	0.52	0.52	0.52	0.52	0.52		
		36	0.59	0.59	0.59	0.59	0.59	0.59	0.59	0.59		
		37/38	0.92	0.92	0.92	0.92	0.92	0.92	0.92	0.92		
		39	0.92	0.92	0.92	0.92	0.92	0.92	0.92	0.92		
		40	0.92	0.92	0.92	0.92	0.92	0.92	0.92	0.92		
		41	0.92	0.92	0.92	0.92	0.92	0.92	0.92	0.92		
		42	0.92	0.92	0.92	0.92	0.92	0.92	0.92	0.92		
		43	0.92	0.92	0.92	0.92	0.92	0.92	0.92	0.92		
		44	0.92	0.92	0.92	0.92	0.92	0.92	0.92	0.92		
		45	0.92	0.92	0.92	0.92	0.92	0.92	0.92	0.92		
		46	0.92	0.92	0.92	0.92	0.92	0.92	0.92	0.92		
		47	0.92	0.92	0.92	0.92	0.92	0.92	0.92	0.92		
		48	0.92	0.92	0.92	0.92	0.92	0.92	0.92	0.92		
		49	0.92	0.92	0.92	0.92	0.92	0.92	0.92	0.92		
		50	0.92	0.92	0.92	0.92	0.92	0.92	0.92	0.92		
		51	0.92	0.92	0.92	0.92	0.92	0.92	0.92	0.92		
		52	0.92	0.92	0.92	0.92	0.92	0.92	0.92	0.92		
		53	0.92	0.92	0.92	0.92	0.92	0.92	0.92	0.92		
		54	0.92	0.92	0.92	0.92	0.92	0.92	0.92	0.92		
		55	0.92	0.92	0.92	0.92	0.92	0.92	0.92	0.92		
		56	0.92	0.92	0.92	0.92	0.92	0.92	0.92	0.92		
		57	0.92	0.92	0.92	0.92	0.92	0.92	0.92	0.92		
		58	0.92	0.92	0.92	0.92	0.92	0.92	0.92	0.92		
		59	0.92	0.92	0.92	0.92	0.92	0.92	0.92	0.92		
		60	0.92	0.92	0.92	0.92	0.92	0.92	0.92	0.92		

M

Page 4

५. मु. व. त. ग. ११७५
नागपूर-४४०००६
21 MAY 2007
आवक क्रमांक ५९२६
कक्ष क्रमांक २१

क्र.अका/जमीन/कावि २१०/२००७
जगन्नाथ जिल्हाधिकारी, वर्धा
दिनांक : १९.५.२००७

24

234
199
21/5/07

प्रति,
प्रधान मुख्य वन संरक्षक,
महाराष्ट्र राज्य, नागपूर

विषय :- वन सदृश्य जमीनीचे बाबतचे पुनर्विलोकन करून विहित प्रत्रात अहवाल सादर करणेबाबत.

संदर्भ :- आपले कार्यालयीन पत्र क्र.कक्ष-१२/जमीन-३/सीसी-२२/२००७ -०८/ दिनांक ७.४.२००७

संदर्भाकित पत्रानुसार वन सदृश्य जमीनीबाबत वगळावयाची क्षेत्राची सर्व्हे निहाय

21 MAY 2007

यादी कारणासह व पत्रातील विहित प्रपत्रात सोबत संलग्न केली आहे. वर्धा जिल्ह्या अंतर्गत वन सदृश्य क्षेत्रा अंतर्गत वगळायचे क्षेत्र २८२.२७ खाजगी जमीन क्षेत्र असून ह्यासंदर्भाने पर्यावरण मंत्रालय, दिल्ली यांनी निर्गमित केलेले परिपत्रक दिनांक २०.११.२००१ मध्ये दिलेल्या मार्गदर्शनपर तत्वानुसार किमान ३ हेक् टरपेक्षा कमी असलेले क्षेत्र तांत्रिकदृष्ट्या विकसिनसिलदृष्ट्या अयोग्य ठरत असल्याचे गृहीत धरून त्याच तत्वानुसार वनसदृश्य जमिनीचे समितीने दिनांक १४.१०.२००६ रोजी पुनर्विलोकन करून एकूण २८२.२७ हे.आर क्षेत्र वगळण्यात यावे. अशी शिफारस केली आहे. व त्यासंबंधाने तशी माहिती या कार्यालयाचे पत्र क्र.अका/जमीन/संनॉक-३५/०६ /कावि-१०१०/०६ दिनांक १४.१०.२००६ रोजी माहिती आपणास सादर करण्यात आली आहे. तरी संदर्भाकित पत्रानुसार विहित प्रपत्रातील माहिती (वगळावयाचे क्षेत्रासह) फ्लॉपी मध्ये तयार करून सोबत सादर करण्यात येत आहे.

सहपत्र :- वरील प्रमाणे.

12824
19.5.07

A
21/5
Chief Conservator of Forests
(Conservation) Maharashtra State
NAGPUR
21/5

जिल्हाधिकारी, वर्धा करीता

प्रतिलिपी :- मा. सहायक आयुक्त, भूसूधार यांचे अ.शा.पत्र क्र.जमीन/सिआर-१६/०६/कार्या ८(२)/कावि २१७ दिनांक २२.३.२००७ चे अ.शा.पत्रानुसार वगळावयाच्या क्षेत्रासंबंधाची माहिती विहित प्रपत्रात सोबत सादर करण्यात येत आहे.

जिल्हाधिकारी, वर्धा करीता

प्रपत्र

क्र.सं.	वर्ग	व्यक्तिगत	गावाचे नाव	आपठेची कार्ये व न.सं.	आपठेची यादी व क्षेत्र हे अ. न.	शेरा (पॅट्रोल/ग्रास/खालगी)	जमीन मालकाचे नाव	क्षेत्र वाळणवाळे कारणा
१	वर्धा	२	३	४	५	६	७	८
वर्धा	वर्धा	१. शिकोरा		३१	२.८९	खालगी	-	३ हे आर पेसा कमी क्षेत्र तांत्रिकदृष्ट्या अविकसीत क्षेत्र असल्यावरून पुनर्वितोक्तन प्रिसबस्वीय समितीने दि. १४.१०.०६ चे समेत सार क्षेत्र अनसहसुरय जमीन ठका नसल्यावरून वाळणवाणी शिफारस केली आहे.
वर्धा	वर्धा	२. तामसवाडा		८१	२.२९	खालगी	-	बरील प्रमाणे
वर्धा	वर्धा	३. गानबाडी		१४	२.५५	खालगी	-	बरील प्रमाणे
वर्धा	वर्धा	नागवडी		१५/२	१.१	खालगी	-	बरील प्रमाणे
वर्धा	वर्धा	नागवडी		१५/३	१.०९	खालगी	-	बरील प्रमाणे
वर्धा	वर्धा	४. सालाई कला		५३	१.०९	खालगी	-	बरील प्रमाणे
वर्धा	वर्धा	सालाई कला		५४	१.४६	खालगी	-	बरील प्रमाणे
वर्धा	वर्धा	सालाई कला		५५	०.४५	खालगी	-	बरील प्रमाणे
वर्धा	वर्धा	सालाई कला		१३७	१.४८	खालगी	-	बरील प्रमाणे
वर्धा	वर्धा	५. गरमसुर		१०३	०.५३	खालगी	-	बरील प्रमाणे
वर्धा	वर्धा	गरमसुर		११५	१.२३	खालगी	-	बरील प्रमाणे
वर्धा	वर्धा	गरमसुर		१६१	०.४	खालगी	-	बरील प्रमाणे
वर्धा	वर्धा	गरमसुर		१६७	२.५१	खालगी	-	बरील प्रमाणे
वर्धा	वर्धा	गरमसुर		१५४	०.३८	खालगी	-	बरील प्रमाणे
वर्धा	वर्धा	गरमसुर		१९१	१.८४	खालगी	-	बरील प्रमाणे
वर्धा	वर्धा	गरमसुर		१९४	२.२४	खालगी	-	बरील प्रमाणे
वर्धा	वर्धा	गरमसुर		१९६	१.८३	खालगी	-	बरील प्रमाणे
वर्धा	वर्धा	गरमसुर		१९७	१.६५	खालगी	-	बरील प्रमाणे
वर्धा	वर्धा	गरमसुर		१९८	१.६४	खालगी	-	बरील प्रमाणे
वर्धा	वर्धा	गरमसुर		१९९	१.७३	खालगी	-	बरील प्रमाणे

१	२	३	४	५	६	७	८
वर्धा	वर्धा	गरसपुर	२०३	१.८२	वर्धा	-	वरील प्रमाणे
वर्धा	वर्धा	गरसपुर	२०२	१.४६	वर्धा	-	वरील प्रमाणे
वर्धा	वर्धा	गरसपुर	२०४	०.७४	वर्धा	-	वरील प्रमाणे
वर्धा	वर्धा	गरसपुर	२१४	२.२८	वर्धा	-	वरील प्रमाणे
वर्धा	वर्धा	गरसपुर	१७६	१.२	वर्धा	-	वरील प्रमाणे
वर्धा	वर्धा	व.जोगा	९	२.८८	वर्धा	-	वरील प्रमाणे
वर्धा	वर्धा	जोगा	२३/१	१.६१	वर्धा	-	वरील प्रमाणे
वर्धा	वर्धा	जोगा	२६	२.८३	वर्धा	-	वरील प्रमाणे
वर्धा	वर्धा	७. नाकरगाल	९	२.२६	वर्धा	-	वरील प्रमाणे
वर्धा	वर्धा	नवसाव	४५	२.३२	वर्धा	-	वरील प्रमाणे
वर्धा	वर्धा	८. मोहगाव	२	२.५	वर्धा	-	वरील प्रमाणे
वर्धा	वर्धा	मोहगाव	४	१	वर्धा	-	वरील प्रमाणे
वर्धा	वर्धा	मोहगाव	१७	२.६	वर्धा	-	वरील प्रमाणे
वर्धा	वर्धा	मोहगाव	६/१	१.४७	वर्धा	-	वरील प्रमाणे
वर्धा	वर्धा	मोहगाव	८	२.४३	वर्धा	-	वरील प्रमाणे
वर्धा	वर्धा	मोहगाव	९	२.५२	वर्धा	-	वरील प्रमाणे
वर्धा	वर्धा	मोहगाव	१०	२.४३	वर्धा	-	वरील प्रमाणे
वर्धा	वर्धा	मोहगाव	११	०.८४	वर्धा	-	वरील प्रमाणे
वर्धा	वर्धा	९. सालाई पेवठ	३२	१.१६	वर्धा	-	वरील प्रमाणे
वर्धा	वर्धा	सालाई पेवठ	३३	२.१५	वर्धा	-	वरील प्रमाणे
वर्धा	वर्धा	सालाई पेवठ	२८	१.८९	वर्धा	-	वरील प्रमाणे
वर्धा	वर्धा	१०. मंगळ	२९१/३	०.०५	वर्धा	-	वरील प्रमाणे
वर्धा	वर्धा	११. ढिगापुर	५७	२.३९	वर्धा	-	वरील प्रमाणे
वर्धा	वर्धा	१२. सिकोली	१६४	३	वर्धा	-	वरील प्रमाणे
वर्धा	वर्धा	१३. ढगा	३८/२क ३४/२क	१.५८	वर्धा	-	वरील प्रमाणे
वर्धा	वर्धा	ढगा	५९/३	१.९२	वर्धा	-	वरील प्रमाणे

१.	२.	३.	४.	५.	६.	७.
वर्धा	वर्धा	पना	१५९/४	१.९२	खाली	क. लेल प्रमाणे
वर्धा	वर्धा	पना	५४/३	१.९	खाली	क. लेल प्रमाणे
वर्धा	वर्धा	पना	५४/४	१.४९	खाली	क. लेल प्रमाणे
वर्धा	वर्धा	पना	१३७/१४१३७/४	१.४४	खाली	क. लेल प्रमाणे
वर्धा	वर्धा	१४. सोमगाव (रिडी)	१५	०.९२	खाली	क. लेल प्रमाणे
वर्धा	वर्धा	सोमगाव (रिडी)	१८	०.९२	खाली	क. लेल प्रमाणे
वर्धा	वर्धा	सोमगाव (रिडी)	१९	०.९२	खाली	क. लेल प्रमाणे
वर्धा	वर्धा	सोमगाव (रिडी)	२१	०.८९	खाली	क. लेल प्रमाणे
वर्धा	वर्धा	सोमगाव (रिडी)	२२	०.८९	खाली	क. लेल प्रमाणे
वर्धा	वर्धा	सोमगाव (रिडी)	२०	०.८९	खाली	क. लेल प्रमाणे
वर्धा	वर्धा	सोमगाव (रिडी)	१४	०.८	खाली	क. लेल प्रमाणे
वर्धा	वर्धा	१५. बेलगाव	८४/३ ८७/३	१.२	खाली	क. लेल प्रमाणे
वर्धा	वर्धा	बेलगाव	११९	०.६	खाली	क. लेल प्रमाणे
वर्धा	वर्धा	१६. सिरीवीहीरा	७५	०.९२	खाली	क. लेल प्रमाणे
वर्धा	वर्धा	सिरीवीहीरा	७६	०.९२	खाली	क. लेल प्रमाणे
वर्धा	वर्धा	सिरीवीहीरा	७७	०.९२	खाली	क. लेल प्रमाणे
वर्धा	वर्धा	सिरीवीहीरा	९३	०.४९	खाली	क. लेल प्रमाणे
वर्धा	वर्धा	सिरीवीहीरा	९४/१	०.६३	खाली	क. लेल प्रमाणे
वर्धा	वर्धा	१७. अजापुरी	२०	२.२८	खाली	क. लेल प्रमाणे
वर्धा	वर्धा	१८. पांजरा	२८	०.८८	खाली	क. लेल प्रमाणे
वर्धा	वर्धा	पांजरा	१/६	०.५५	खाली	क. लेल प्रमाणे
वर्धा	वर्धा	पांजरा	१/५	१.३२	खाली	क. लेल प्रमाणे
वर्धा	वर्धा	पांजरा	१/३क	०.४	खाली	क. लेल प्रमाणे
वर्धा	वर्धा	पांजरा	५३/२	०.१४	खाली	क. लेल प्रमाणे
वर्धा	वर्धा	पांजरा	११८/६	०.०९	खाली	क. लेल प्रमाणे
वर्धा	वर्धा	पांजरा	१२०/१का	०.१८	खाली	क. लेल प्रमाणे

१	२	३	४	५	६	७	८
वर्धा	वर्धा	पांचव	१२०/८	०.२७	डा.गो	-	वरील प्रमाणे
वर्धा	वर्धा	९९. पाणवारी	२/५, २/६	१.९१	डा.गो	-	वरील प्रमाणे
वर्धा	वर्धा	पाणवारी	१४/५	१.५	डा.गो	-	वरील प्रमाणे
वर्धा	वर्धा	पाणवारी	१४/६	१.९१	डा.गो	-	वरील प्रमाणे
वर्धा	वर्धा	पाणवारी	७/३ ७/४क	३	डा.गो	-	वरील प्रमाणे
वर्धा	वर्धा	२०. का.पु.र	४६/१	२.२९	डा.गो	-	वरील प्रमाणे
वर्धा	वर्धा	का.पु.र	४६/२	०.१८	डा.गो	-	वरील प्रमाणे
वर्धा	वर्धा	का.पु.र	५१	१.७४	डा.गो	-	वरील प्रमाणे
वर्धा	वर्धा	का.पु.र	५२/१	०.३७	डा.गो	-	वरील प्रमाणे
वर्धा	वर्धा	का.पु.र	५३	०.६८	डा.गो	-	वरील प्रमाणे
वर्धा	वर्धा	का.पु.र	५५	०.६९	डा.गो	-	वरील प्रमाणे
वर्धा	वर्धा	का.पु.र	५७	०.७	डा.गो	-	वरील प्रमाणे
वर्धा	वर्धा	का.पु.र	५८/१	२.९५	डा.गो	-	वरील प्रमाणे
वर्धा	वर्धा	का.पु.र	५८/२	०.८१	डा.गो	-	वरील प्रमाणे
वर्धा	वर्धा	का.पु.र	७६	२.४५	डा.गो	-	वरील प्रमाणे
वर्धा	वर्धा	का.पु.र	७८	२	डा.गो	-	वरील प्रमाणे
वर्धा	वर्धा	का.पु.र	७९	२	डा.गो	-	वरील प्रमाणे
वर्धा	वर्धा	का.पु.र	८३/१अ	१.५	डा.गो	-	वरील प्रमाणे
वर्धा	वर्धा	का.पु.र	११६	२	डा.गो	-	वरील प्रमाणे
वर्धा	वर्धा	का.पु.र	८०/२	२.०५	डा.गो	-	वरील प्रमाणे
वर्धा	वर्धा	का.पु.र	८०/३	२.०५	डा.गो	-	वरील प्रमाणे
वर्धा	वर्धा	का.पु.र	४/०७	२.०५	डा.गो	-	वरील प्रमाणे
वर्धा	वर्धा	का.पु.र	४/०७	२.०५	डा.गो	-	वरील प्रमाणे
वर्धा	वर्धा	का.पु.र	५/०७	२.०५	डा.गो	-	वरील प्रमाणे
वर्धा	वर्धा	का.पु.र	६/०७	२.०५	डा.गो	-	वरील प्रमाणे
वर्धा	वर्धा	का.पु.र	८०/७	२.०५	डा.गो	-	वरील प्रमाणे
वर्धा	वर्धा	का.पु.र	८०/८	२.०५	डा.गो	-	वरील प्रमाणे

१	२	३	४	५	६	७	८
वर्धा	वर्धा	राणकुंड	४८	१.८२	खाली	-	म.जेल प्रमाणे
वर्धा	वर्धा	राणकुंड	५०	०.७	खाली	-	म.जेल प्रमाणे
वर्धा	वर्धा	३२. खापरी	१	२.०२	खाली	-	म.जेल प्रमाणे
वर्धा	वर्धा	खापरी	२	२.३	खाली	-	म.जेल प्रमाणे
वर्धा	वर्धा	खापरी	३	०.९५	खाली	-	म.जेल प्रमाणे
वर्धा	वर्धा	खापरी	४	१.१६	खाली	-	म.जेल प्रमाणे
वर्धा	वर्धा	खापरी	५	१.१६	खाली	-	म.जेल प्रमाणे
वर्धा	वर्धा	खापरी	६	१.१६	खाली	-	म.जेल प्रमाणे
वर्धा	वर्धा	खापरी	७	१.१	खाली	-	म.जेल प्रमाणे
वर्धा	वर्धा	खापरी	८	२.०२	खाली	-	म.जेल प्रमाणे
वर्धा	वर्धा	खापरी	९	२.०२	खाली	-	म.जेल प्रमाणे
वर्धा	वर्धा	खापरी	१०	२.०२	खाली	-	म.जेल प्रमाणे
वर्धा	वर्धा	खापरी	११	२.०२	खाली	-	म.जेल प्रमाणे
वर्धा	वर्धा	खापरी	१४	२.०२	खाली	-	म.जेल प्रमाणे
वर्धा	वर्धा	खापरी	१५	२.०२	खाली	-	म.जेल प्रमाणे
वर्धा	वर्धा	खापरी	१२	०.८४	खाली	-	म.जेल प्रमाणे
वर्धा	वर्धा	खापरी	१३	०.८४	खाली	-	म.जेल प्रमाणे
वर्धा	वर्धा	खापरी	१६	०.८४	खाली	-	म.जेल प्रमाणे
वर्धा	वर्धा	खापरी	१७	०.९४	खाली	-	म.जेल प्रमाणे
वर्धा	वर्धा	खापरी	१८	०.८२	खाली	-	म.जेल प्रमाणे
वर्धा	वर्धा	खापरी	१९	१.५१	खाली	-	म.जेल प्रमाणे
वर्धा	वर्धा	खापरी	२० २१/१	१.१२	खाली	-	म.जेल प्रमाणे
वर्धा	वर्धा	खापरी	२० २१/२	३	खाली	-	म.जेल प्रमाणे
वर्धा	वर्धा	खापरी	२३	१.२९	खाली	-	म.जेल प्रमाणे
वर्धा	वर्धा	खापरी	२४	०.८९	खाली	-	म.जेल प्रमाणे
वर्धा	वर्धा	खापरी	३०	०.८९	खाली	-	म.जेल प्रमाणे

१	२	३	४	५	६
बर्धा	बर्धा	खापरी	२५	०.८८	बर्धा प्रमाणे
बर्धा	बर्धा	खापरी	२६	०.८८	बर्धा प्रमाणे
बर्धा	बर्धा	खापरी	२७	०.८८	बर्धा प्रमाणे
बर्धा	बर्धा	खापरी	३१	०.८८	बर्धा प्रमाणे
बर्धा	बर्धा	खापरी	३३	०.८८	बर्धा प्रमाणे
बर्धा	बर्धा	खापरी	२८	१.०१	बर्धा प्रमाणे
बर्धा	बर्धा	खापरी	२९	१.०१	बर्धा प्रमाणे
बर्धा	बर्धा	खापरी	३२	१.५६	बर्धा प्रमाणे
बर्धा	बर्धा	२३. साहेली	३३	०.९६	बर्धा प्रमाणे
बर्धा	बर्धा	साहेली	३४	०.९२	बर्धा प्रमाणे
बर्धा	बर्धा	साहेली	३५	०.२८	बर्धा प्रमाणे
बर्धा	बर्धा	साहेली	६६	०.५२	बर्धा प्रमाणे
बर्धा	बर्धा	२४. वहेगाव (गों)	७३	०.३	बर्धा प्रमाणे
बर्धा	बर्धा	वहेगाव (गों)	८९	१.३	बर्धा प्रमाणे
बर्धा	बर्धा	वहेगाव (गों)	१२२	२.९४	बर्धा प्रमाणे
बर्धा	बर्धा	वहेगाव (गों)	१२३	१.६२	बर्धा प्रमाणे
बर्धा	बर्धा	वहेगाव (गों)	१२४	०.८१	बर्धा प्रमाणे
बर्धा	बर्धा	वहेगाव (गों)	१२६	०.८५	बर्धा प्रमाणे
बर्धा	बर्धा	वहेगाव (गों)	२७	०.८५	बर्धा प्रमाणे
बर्धा	बर्धा	वहेगाव (गों)	२८	०.८५	बर्धा प्रमाणे
बर्धा	बर्धा	वहेगाव (गों)	१२९	०.८४	बर्धा प्रमाणे
बर्धा	बर्धा	वहेगाव (गों)	१३२	०.८४	बर्धा प्रमाणे
बर्धा	बर्धा	वहेगाव (गों)	१३३	०.८४	बर्धा प्रमाणे
बर्धा	बर्धा	वहेगाव (गों)	१३४	०.८४	बर्धा प्रमाणे
बर्धा	बर्धा	वहेगाव (गों)	१३०	०.८४	बर्धा प्रमाणे
बर्धा	बर्धा	वहेगाव (गों)	१३५	०.४२	बर्धा प्रमाणे

१	२	३	४	५	६	७	८
बर्धा	बर्धा	वडेगाव (गों)	१३६	०.८१	खाली	-	बरीत प्रमाणे
बर्धा	बर्धा	वडेगाव (गों)	१३७	०.१८	खाली	-	बरीत प्रमाणे
बर्धा	बर्धा	२५. मडगा	१३०	१.८६	खाली	-	बरीत प्रमाणे
बर्धा	बर्धा	भवना	१३१	२.५३	खाली	-	बरीत प्रमाणे
बर्धा	बर्धा	भवना	१७६	१.७९	खाली	-	बरीत प्रमाणे
बर्धा	बर्धा	२६. बोरखेडी	८५	२.५८	खाली	-	बरीत प्रमाणे
बर्धा	बर्धा	बोरखेडी	८८	२.०९	खाली	-	बरीत प्रमाणे
बर्धा	बर्धा	बोरखेडी	८९	१.२४	खाली	-	बरीत प्रमाणे
बर्धा	बर्धा	बोरखेडी	९०	०.८५	खाली	-	बरीत प्रमाणे
बर्धा	बर्धा	२७. झानुगवाडा	२९	१.५९	खाली	-	बरीत प्रमाणे
बर्धा	बर्धा	झानुगवाडा	५४	१.३४	खाली	-	बरीत प्रमाणे
बर्धा	बर्धा	झानुगवाडा	५५	१.३३	खाली	-	बरीत प्रमाणे
बर्धा	बर्धा	झानुगवाडा	५६	१.३३	खाली	-	बरीत प्रमाणे
बर्धा	बर्धा	झानुगवाडा	५७	१.३३	खाली	-	बरीत प्रमाणे
बर्धा	बर्धा	झानुगवाडा	५८	१.३३	खाली	-	बरीत प्रमाणे
बर्धा	बर्धा	झानुगवाडा	५९	१.३३	खाली	-	बरीत प्रमाणे
बर्धा	बर्धा	झानुगवाडा	६०	१.३३	खाली	-	बरीत प्रमाणे
बर्धा	बर्धा	झानुगवाडा	६१	१.३३	खाली	-	बरीत प्रमाणे
बर्धा	बर्धा	झानुगवाडा	६२	१.३३	खाली	-	बरीत प्रमाणे
बर्धा	बर्धा	झानुगवाडा	६३	१.३३	खाली	-	बरीत प्रमाणे
				२८२.२७१			

जिल्हाधिकारी, कराची

F No. 8-3/2001-FC / 4013/S-1
Government of India
Ministry of Environment & Forests
F.C. Division

33

Paryavaran Bhawan,
CGO Complex, Lodhi Road,
New Delhi - 110 003.
Dated: 20.11.2001

260
12
To
The Secretary (Forests),
Government of Maharashtra,
Mantralaya
Mumbai-400 032.

Sub: Diversion of 35010.89 ha forest land for mutation of Zudpi jungle in 6 districts to Pot Kharabha (Other Revenue Land) for non-forestry purpose, Maharashtra.

I am directed to refer to your letter No. FLD-360/CR-15/F-10 dated 16.3.2001 on the above mentioned subject seeking prior approval of the Central Govt in accordance with Section-2 of Forest (Conservation) Act, 1980 and to say that the proposal has been examined by the Advisory Committee constituted by the Central Government under Section 3 of the aforesaid Act.

2. A site inspection of the net additional area of 2780.98 ha reported to be patchy/fragmented zudpi jungle was carried out by the Ministry and it has been observed that

a. This additional land has been identified mechanically taking all Gat Nos. which were having area less than 3 ha. Proximity/continuity to existing forest land, small patches of Zudpi land located adjoining to each other forming a bigger patch, having good crop density, etc. were not taken into consideration while conducting the survey.

b. The net additional area of 2780.98 ha reported to be patchy/fragmented zudpi jungle can be classified in to 4 categories i.e.

- i. Areas unfit for management as forest
- ii. Areas already encroached
- iii. Area already used for non-forestry purposes, and
- iv. Areas fit for management as forests.

3. After careful consideration of the proposal of the State Government, the site inspection report and on the basis of the recommendation of the above mentioned Advisory Committee, the Central Government hereby conveys its in-principle approval under Section-2 of the Forest (Conservation) Act, 1980 for diversion of 31,192.34 ha

34

of forest land i.e. for mutation of Zudpi jungle in six districts to Pot Kharabha (Other Revenue Land) category in Maharashtra as under:-

S.No.	District	Area (HA.)	Remarks
1.	Nagpur	6078.61	Earlier proposed area
2.	Wardha	5326.83	Earlier proposed area
3.	Gadchirodi	1199.98	Earlier proposed area
4.	Bhandara + Gondia	11610.61	Area proposed now
5.	Chandrapur	7365.28	Earlier proposed area
TOTAL		31192.31	

4. The in-principle approval shall be subject to the following conditions:
 - a. The legal status of this land shall remain as Zudpi Jungle till the time the orders of the Hon'ble Supreme Court in IA No. 2 in WP(C) No. 337/1995 dated 13.11.2000 regarding ban on de-reservation of forest land are in force. The process of de-notification of these areas and mutation to Pot Kharabha (Other Revenue Land) category shall be not be taken up by the State Government now.
 - b. These areas will be allowed for non-forestry use only for the purpose of pasture and grazing.
 - c. The balance 3818.55 ha. of Zudpi Jungle from the instant proposal should be re-surveyed/verified by the State Government. These areas should be included in respective proposals of areas unfit for management as forest, areas already encroached and areas already used for non-forestry purpose, as per the request of the Ministry vide letter dated 18.12.2000, wherein, separate proposals for each category were sought. Any area out of the above 3818.55 ha. which can be managed as forest should be notified as protected/reserved forests under the Indian Forest act, 1927.
 - d. The State Government would immediately notify 92115 ha. of Zudpi Jungle, which is found suitable for forestry management, development and conservation as protected/reserved forests under the Indian Forest act, 1927. This has already been requested vide Ministry's letter no. 4-8/87-FC dated 15.09.2000.
 - e. Any other condition which the State Government or Chief Conservator of Forests (Central), Regional Office, Bhopal may stipulate from time to time in the interest of afforestation and protection of forests.
5. After receipt of the compliance report on the fulfillment of the condition 4(d) stipulated above from the State Government, formal approval will be issued in this regard under Section-2 of the Forest (Conservation) Act, 1980. Transfer of forest land

to any agency/department should not be effected by the State Government till formal order approving diversion of forest land are issued by the Central Government.

6. This approval shall be valid for a period of five years. In the event of non-compliance of the above conditions, this approval shall automatically stand revoked.

Yours faithfully,

(R . K . GUPTA)

Assistant Inspector General of Forests

Copy to:

- ✓ 1. The Principal Chief Conservator of Forests, Government of Maharashtra, Nagpur.
2. Nodal Officer, Office of the PCCF, Government of Maharashtra, Nagpur.
3. The Chief Conservator of Forest, Regional Office, Bhopal.
4. RO (HQ)
5. Guard file.

R.K. Gupta
(R . K . GUPTA)

Assistant Inspector General of Forests

F.No. 8-33/2001-FC

35